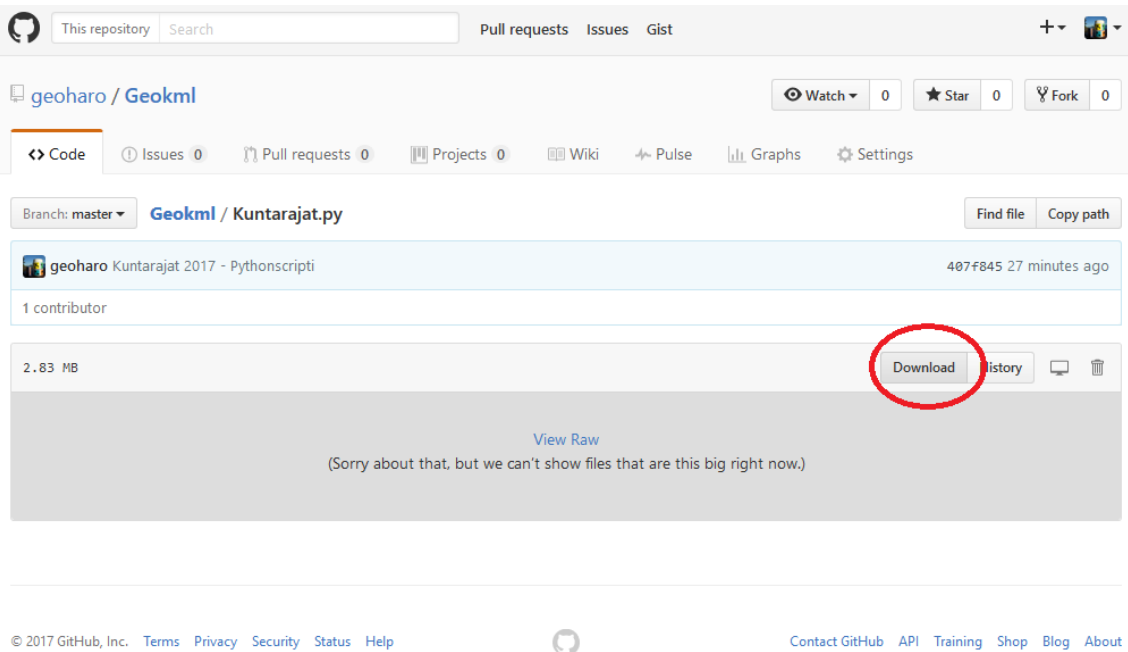


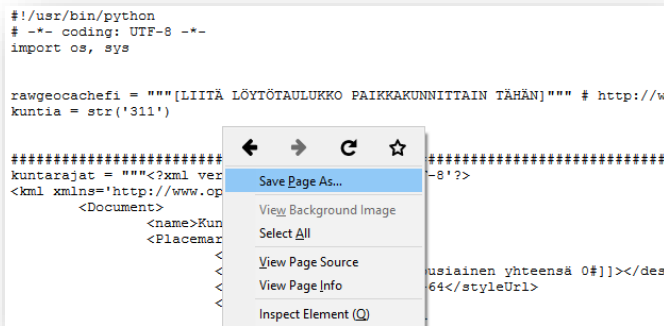
Uusimman version löydät osoitteesta <https://github.com/geoharo/Geokml>

Vaihtoehto 1:

1. Lataa Kuntarajat.py <https://github.com/geoharo/Geokml/blob/master/Kuntarajat.py>



2. Lataa ja asenna Python <https://www.python.org/downloads/>
3. Avaa <https://raw.githubusercontent.com/geoharo/Geokml/master/Kuntarajat.py> (malta hetki, kestää tovin), hiiren oikealla painikkeella tallenna sivu.



4. Avaa <http://www.geocache.fi/stat/other/jakauma.php>, Ctrl+A, Ctrl+C (kopioi kaikki leikepöydälle).

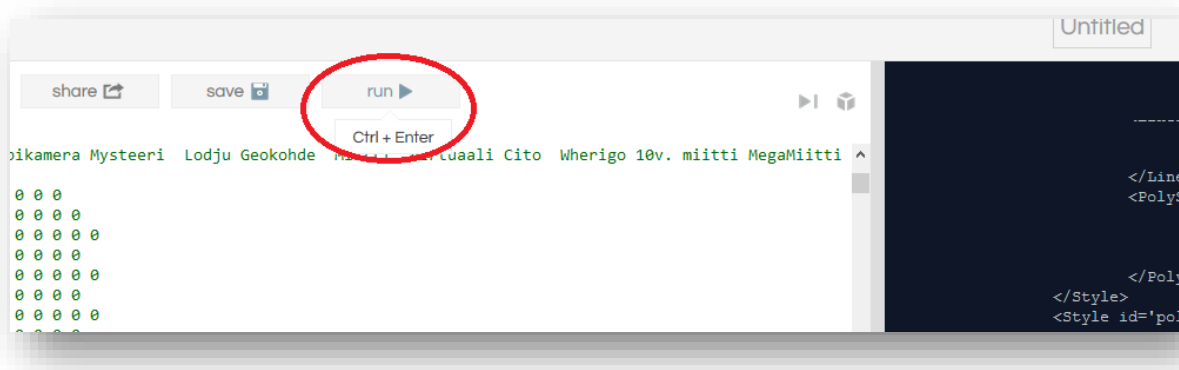


2. Avaa <https://repl.it/FNVg/0>. Maalaa alla olevan mukaisesti oikea kohta ja liitä löytötaulukko paikkakunnittain siihen.



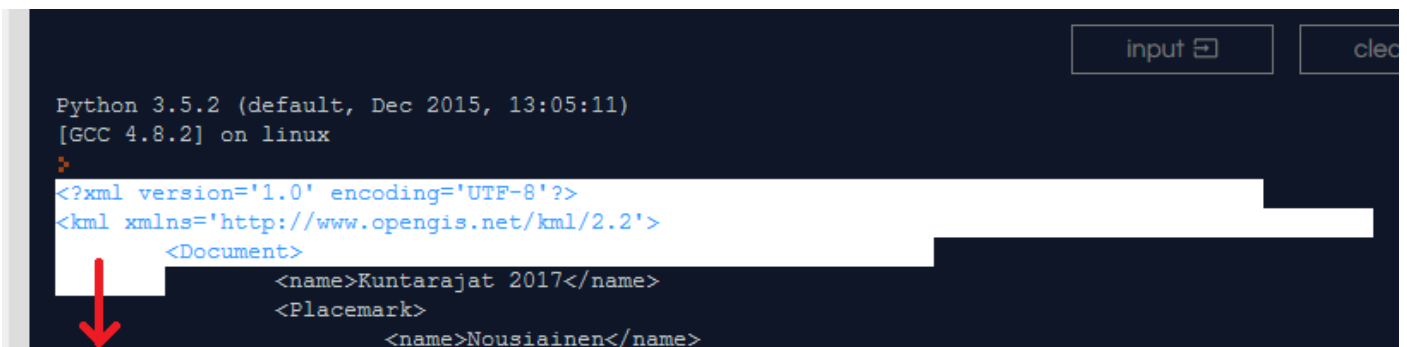
```
1 #!/usr/bin/python
2 # -*- coding: UTF-8 -*-
3 import os, sys
4
5
6 rawgeocachefi = ""[LIITÄ LÖYTÖTAULUKKO PAIKKAKUNNITTAIN TÄHÄN]"" # http://www
7 .geocache.fi/stat/other/jakauma.php?
8 kuntia = str('311')
9
10
```

3. Paina run.




```
0 0 0
0 0 0 0
0 0 0 0 0
0 0 0 0
0 0 0 0 0
0 0 0 0 0
0 0 0 0 0
0 0 0 0 0
0 0 0 0 0
0 0 0 0 0
```

4. Maalaa ja kopioi kaikki väliltä `<?xml version='1.0' encoding='UTF-8'?>...</kml>` (*shift+PgUp/PgDn Ctrl+C*).

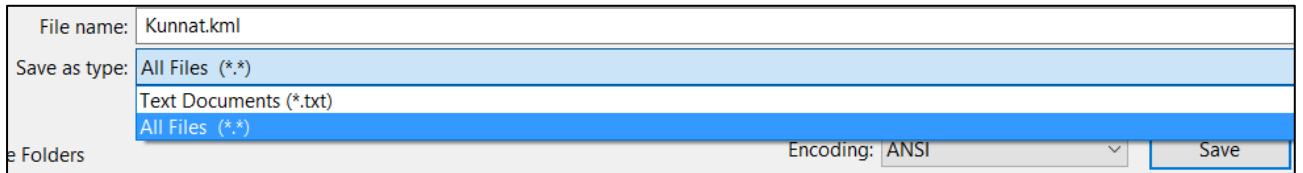
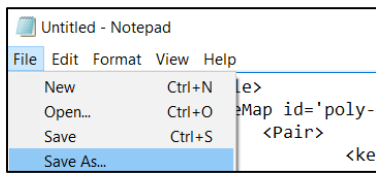


```
Python 3.5.2 (default, Dec 2015, 13:05:11)
[GCC 4.8.2] on linux
:
<?xml version='1.0' encoding='UTF-8'?>
<kml xmlns='http://www.opengis.net/kml/2.2'>
  <Document>
    <name>Kuntarajat 2017</name>
    <Placemark>
      <name>Nousiainen</name>
```

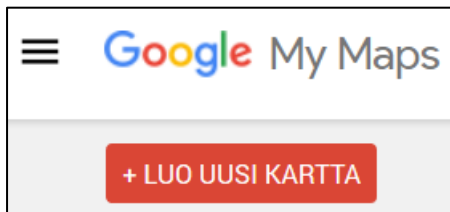


```
    <styleURI>#poly-DB4436-1-64-normal</styleURI>
  </Pair>
  <Pair>
    <key>highlight</key>
    <styleUrl>#poly-DB4436-1-64-highlight</styleUrl>
  </Pair>
  </StyleMap>
</Document>
</kml>
VALMIS
```

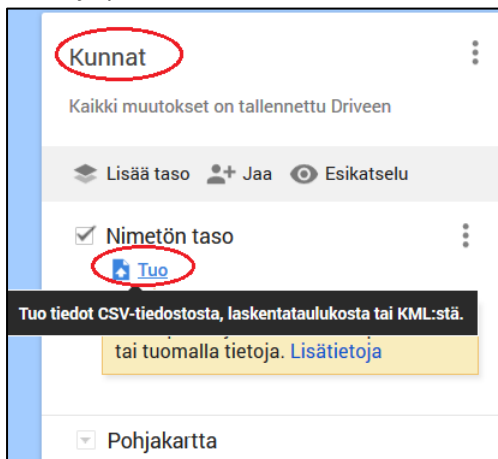
5. Avaa muistio, liitä ja tallenna nimellä Kuntarajat.kml



6. Avaa <https://www.google.com/mymaps>, (kirjaudu) ja paina "+ LUO UUSI KARTTA".



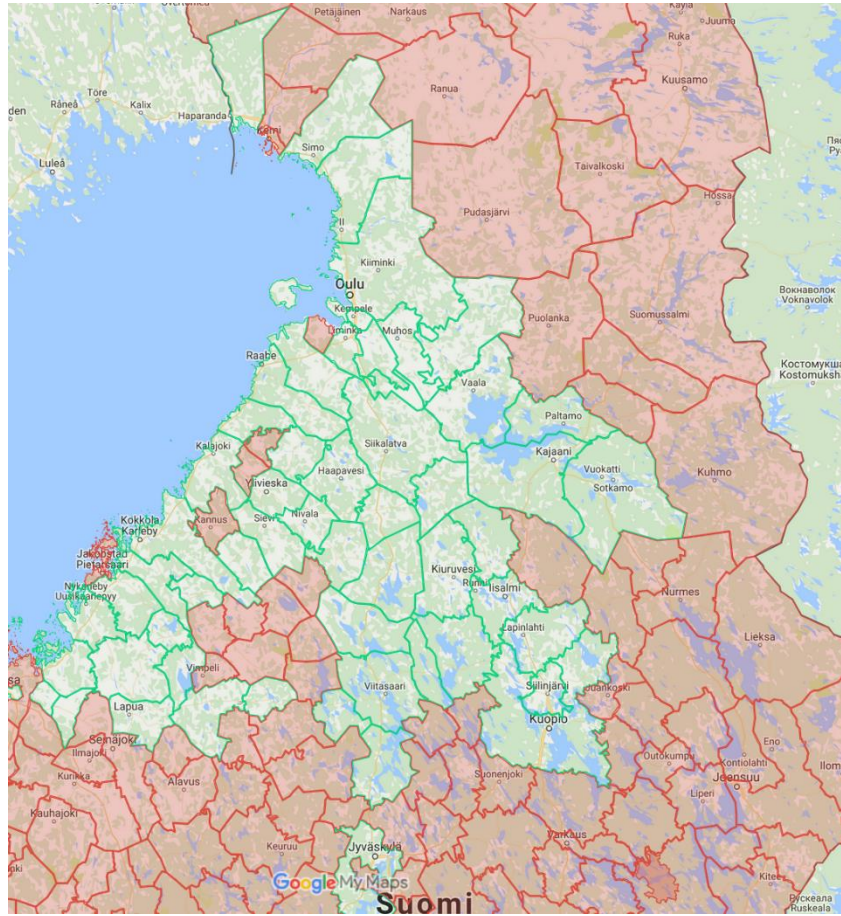
7. Nimeä ja paina "Tuo"



8. Raahaa luomasi .kml-tiedosto ruutuun.



Lopputuloksena löytämäsi kunnat vihreällä ja löytämättömät punaisella Google Mapsin karttapohjalla .kml-formaatissa. Klikkaamalla kuntaa näet myös löytömäärät kätkötypeittäin.



Luomasi kartan saat auki myös Google Maps -puhelinsovelluksessa Valikko>Omat paikat>Kartat.

